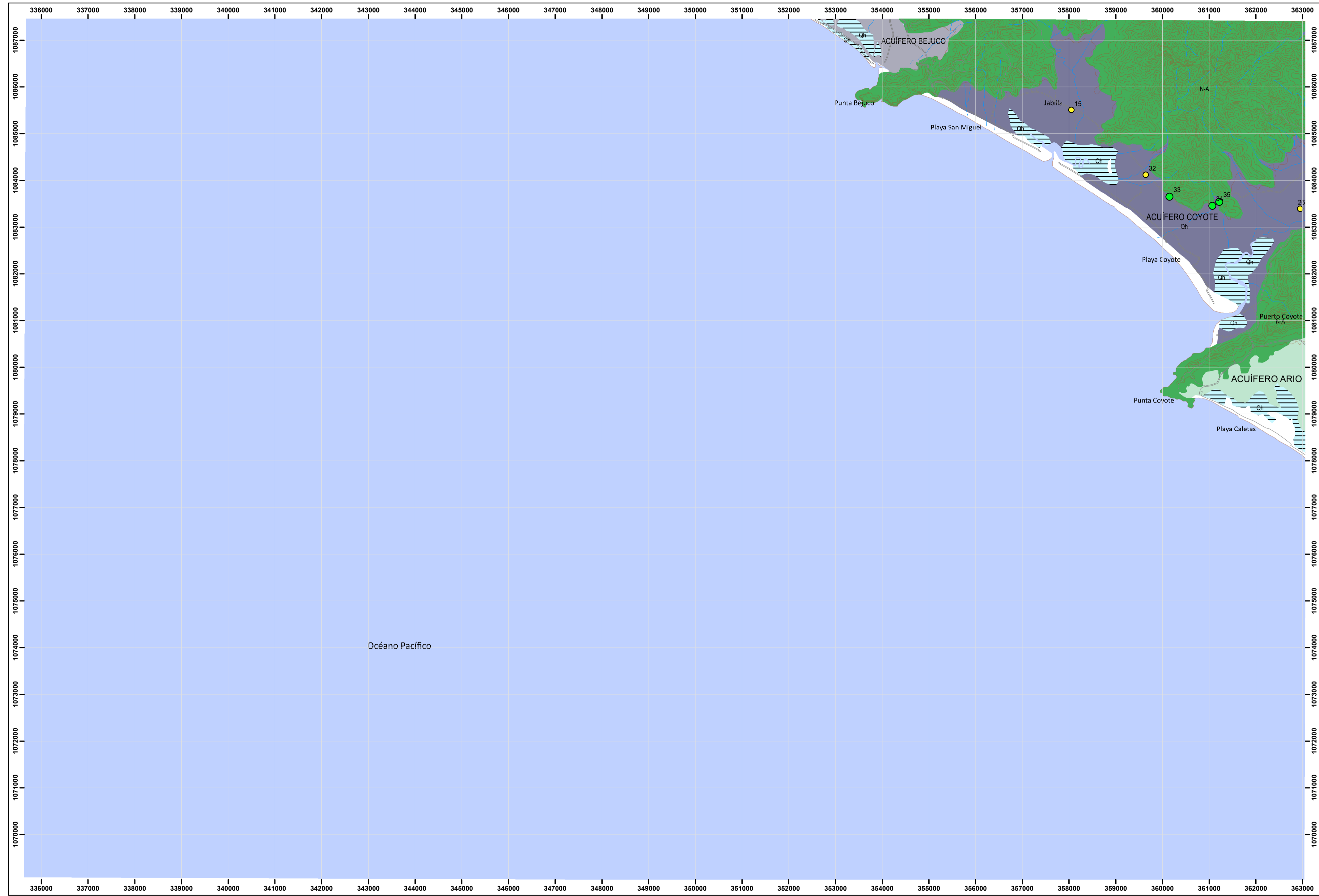
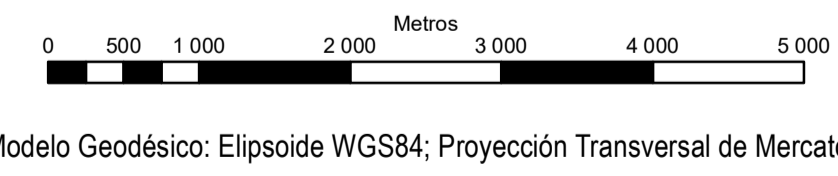
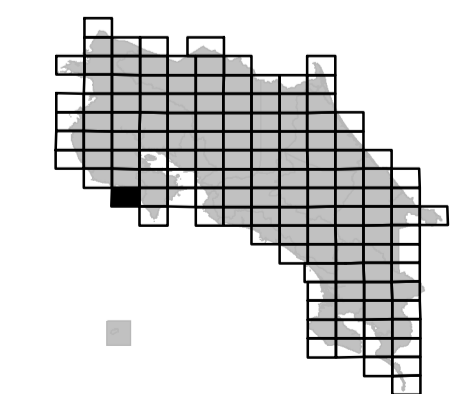


- Acuíferos**
- Acuífero Abangaritos
  - Acuífero Abangares
  - Acuífero Bebedero
  - Acuífero Liberia
  - Acuífero Bagaces
  - Acuífero Manzanillo
  - Acuífero El Llano
  - Acuífero Carrillo
  - Acuífero Corozalillo
  - Acuífero Isilita
  - Acuífero Coyote
  - Acuífero Bejuco
  - Acuífero Sámara
  - Acuífero Cuajiniquíl
  - Acuífero Nosara
  - Acuífero Caimital
  - Acuífero Chomes
  - Acuífero Cañas
  - Acuífero Andamojo
  - Acuífero Huacas-Tamarindo
  - Acuífero Garza
  - Acuífero Cabo Blanco
  - Acuífero Río Grande
  - Acuífero Paquera
  - Acuífero Zapotal
  - Acuífero Tempisque Margen Izquierdo
  - Acuífero Playa Potrero
  - Acuífero Playas del Coco
  - Acuífero Pochote
  - Acuífero Playa Panamá
  - Acuífero Tempisque Margen Derecho
  - Acuífero Playa Matapalo
  - Acuífero Sardinal
  - Acuífero Playa Hermosa
  - Acuífero San Blas
  - Acuífero Nimboyores
  - Acuífero Lepanto
  - Acuífero Bijagua
  - Acuífero Ario



- Simbología**
- Rutas principales
  - Ríos y quebradas
  - Curvas de nivel cada 20 m
  - Acuífero Bejuco
  - Acuífero Ario
  - Acuífero Coyote
  - N-A Roca no acuífera
  - Cuerpo de agua
  - Humedal
  - Zona sin información hidrogeológica
- Clasificación de Pozos**
- 0 - 6
  - 7 - 8
  - 9 - 10

Mapa de ubicación de la Hoja Puerto Coyote



MODELO DIGITAL DE RELIEVE, Hoja Puerto Coyote; Relieve sombreado SRTM Level 1 (3-arc sec)

